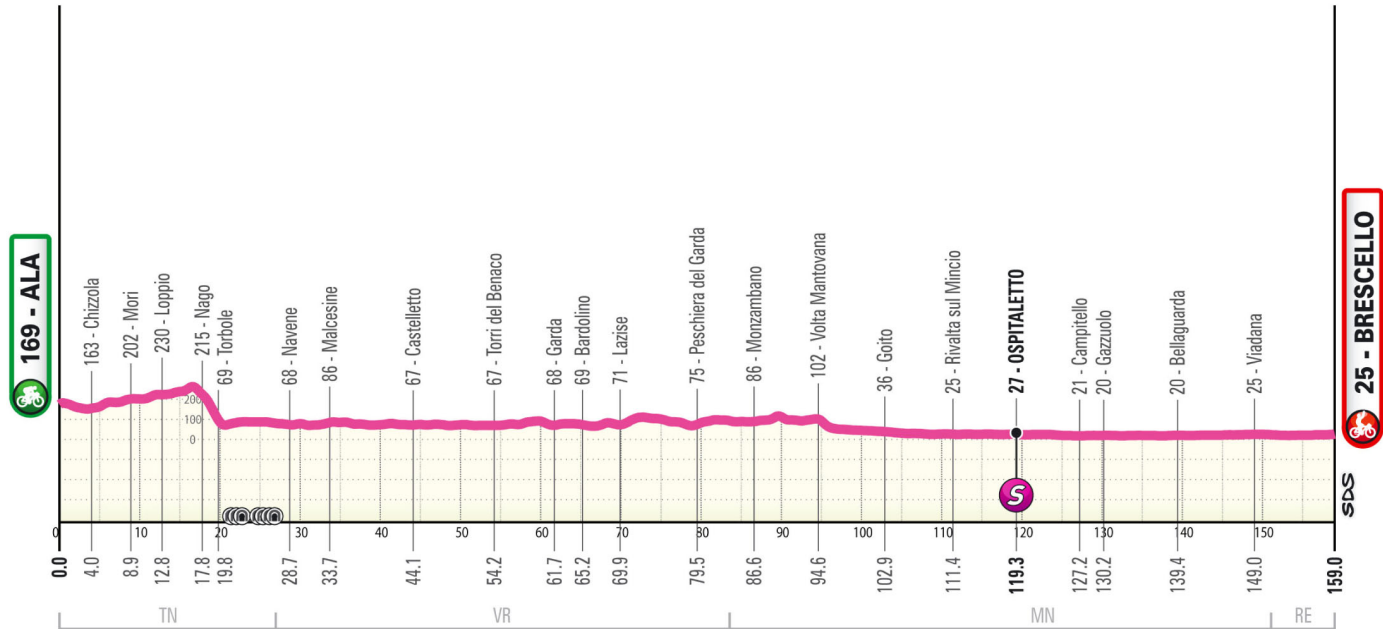
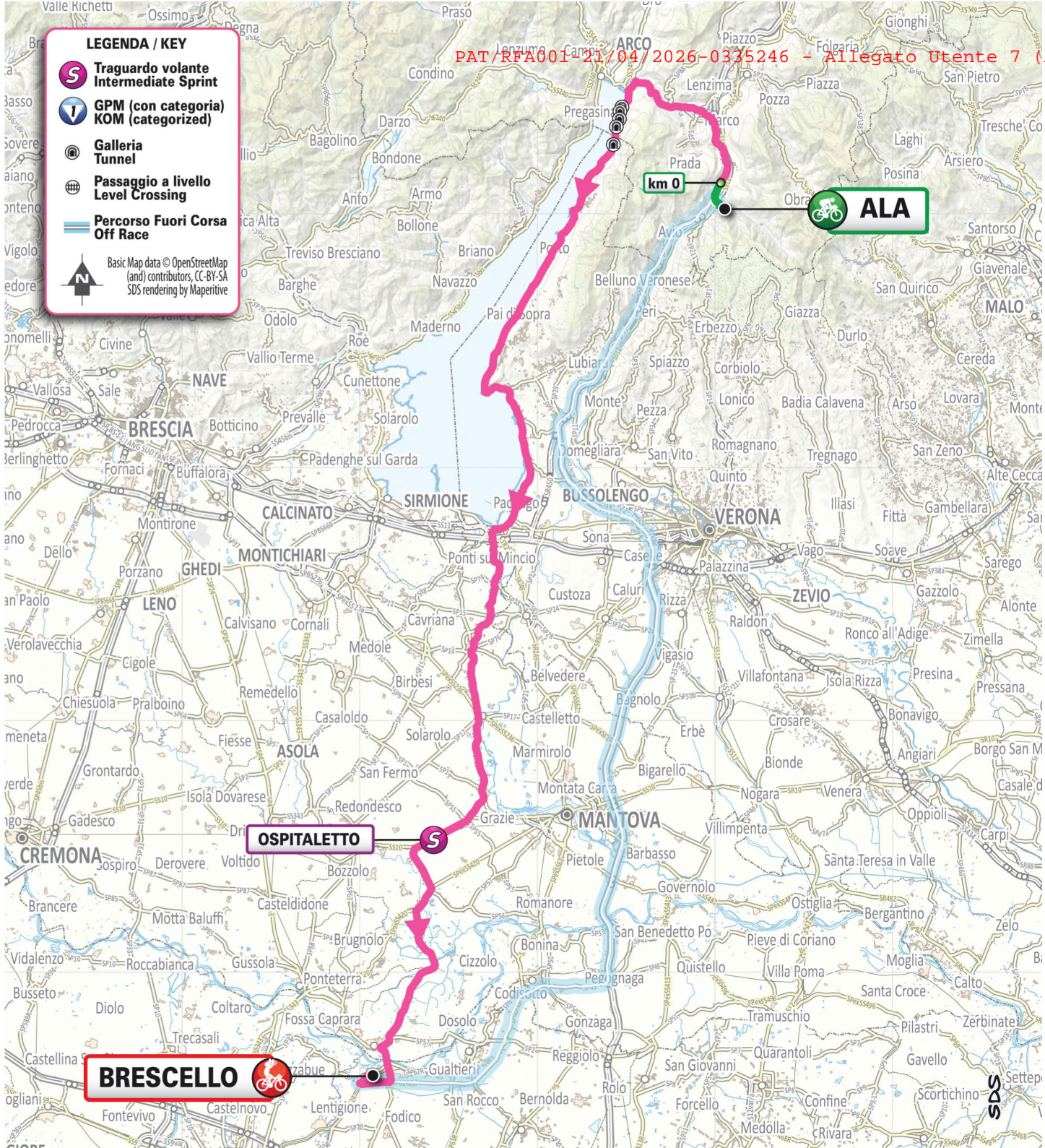


**LEGENDA / KEY**

-  **Traguardo volante Intermediate Sprint**
-  **GPM (con categoria) KOM (categorized)**
-  **Galleria Tunnel**
-  **Passaggio a livello Level Crossing**
-  **Percorso Fuori Corsa Off Race**

Basic Map data © OpenStreetMap (and) contributors. CC-BY-SA  
SDS rendering by Maperitive











Tappa  
**06**  
cronotabella

**ALA - BRESCELLO**

**km 159**

giovedì 4 giugno 2026

**D = 350 m**

Quota			DISTANZE			ORA DI PASSAGGIO		
			par- ziali	per- corse	da per- correre	media km/ora		
						46	44	42
<b>PROVINCIA DI TRENTO</b>						>>>>		
	<b>160 ALA</b>	↑ Start Village	<b>3.9</b>			<b>13.50</b>	<b>13.50</b>	<b>13.50</b>
	<b>169 km 0</b>	↑ km 0	<b>0.0</b>	<b>0.0</b>	<b>159.0</b>	<b>14.00</b>	<b>14.00</b>	<b>14.00</b>
	163 Chizzola	↑ sp.90	4.0	4.0	155.0	14.05	14.05	14.05
	202 Mori	↩ v.Marconi-ss.240	4.9	8.9	150.1	14.11	14.12	14.12
	230 Loppio	↑ ss.240	3.9	12.8	146.2	14.17	14.17	14.18
	215 Nago	↑ ss.240	5.0	17.8	141.2	14.23	14.24	14.25
	69 Torbole	↑ ss.249	2.0	19.8	139.2	14.25	14.26	14.28
	90 galleria	↑ 134m	1.7	21.5	137.5	14.28	14.29	14.30
	90 n.3 gallerie	↑ 137m, 20m, 120m	1.1	22.6	136.4	14.29	14.30	14.32
	91 galleria	↑ 106m	2.6	25.2	133.8	14.33	14.34	14.36
<b>PROVINCIA DI VERONA</b>								
	101 n.2 gallerie	↑ 20m, 280m	1.3	26.5	132.5	14.34	14.36	14.38
	68 Navene	↑ sr.249	2.2	28.7	130.3	14.37	14.39	14.41
	86 Malcesine	↑ sr.249	5.0	33.7	125.3	14.44	14.46	14.48
	67 Castelletto	↑ sr.249	10.4	44.1	114.9	14.57	14.59	15.02
	67 Torri del Benaco	↑ sr.249	10.1	54.2	104.8	15.09	15.12	15.16
	68 Garda	↑ sr.249	7.5	61.7	97.3	15.20	15.23	15.27
	69 Bardolino	↑ sr.249	3.5	65.2	93.8	15.24	15.28	15.32
	71 Lazise	↑ sr.249	4.7	69.9	89.1	15.31	15.35	15.40
	75 Peschiera del Garda	↩ v.Mantova-sp.28-sp.19	9.6	79.5	79.5	15.44	15.49	15.54
<b>PROVINCIA DI MANTOVA</b>								
	86 Monzambano	↑ sp.19	7.1	86.6	72.4	15.54	15.59	16.05
	102 Volta Mantovana	↑ v.Solferino-sp.19	8.0	94.6	64.4	16.05	16.11	16.17
	36 Goito	↑ sp.23	8.3	102.9	56.1	16.15	16.21	16.28
	25 Rivalta sul Mincio	↑ sp.1	8.5	111.4	47.6	16.26	16.32	16.39
	25 Castellucchio	↩ ss.10	4.3	115.7	43.3	16.31	16.38	16.45
	<b>27 Ospitaletto</b>	↑ ss.10	<b>3.6</b>	<b>119.3</b>	<b>39.7</b>	<b>16.36</b>	<b>16.43</b>	<b>16.51</b>
	25 Bv. per San Michele in Bosco	↩ sp.78-sp.56	2.7	122.0	37.0	16.39	16.46	16.54
	21 Campitello	↩ sp.420	5.2	127.2	31.8	16.46	16.53	17.01
	20 Gazzuolo	↩ sp.59	3.0	130.2	28.8	16.49	16.57	17.05
	20 Bellaguarda	↑ sp.59	9.2	139.4	19.6	17.01	17.09	17.18
	25 Viadana	↩ ss.358	9.6	149.0	10.0	17.14	17.23	17.32
<b>PROVINCIA DI REGGIO EMILIA</b>								
	19 Ponte sul Fiume Po	↑ ss.358	1.7	150.7	8.3	17.16	17.25	17.35
	20 Uscita per sp.62var	↩ sp.62var	2.2	152.9	6.1	17.19	17.28	17.38
	23 Ins. sp.62R	↩ sp.62R	3.7	156.6	2.4	17.24	17.33	17.43
	<b>25 BRESCELLO</b>	↑ Piazza Matteotti	<b>2.4</b>	<b>159.0</b>	<b>0.0</b>	<b>17.27</b>	<b>17.37</b>	<b>17.47</b>

NOTE:



Traguardo Volante:

km 119.3 - Ospitaletto



Gran Premio della Montagna:



Feed/Litter zone: km 0.0 - 0.0 - 0.0 - 0.0



Litter zone: km 0.0 - 0.0



Galleria/Tunnel: km 21.5 - 22.6 - 25.2 - 26.5



Passaggio a Livello/Level Crossing: km

Tappa  
06  
cronotabella

## ALA - BRESCELLO

giovedì 4 giugno 2026

km 159

Prov/com	Distanza	Località	DIR	via	km 159
<b>TRENTO</b>					
<b>Ala</b>					
		<b>ALA</b>	↑	<b>Start Village</b>	
			↑	via Betta	
			↱	via 4 Novembre	
			↱	ss.12	
			↱	viale Malfatti	
			↗	viale Sartori	
			↖	via Nuova	
			↱	via 27 Maggio	
			↱	Largo Vicentini	
			↖	via San Martino	
			↱	via Mercante	
			↑	rotatoria con ss.12 - via Enrico Fermi	
			↑	via Enrico Fermi	
			↑	sovrappasso A22	
			↑	ponte sull'Adige	
			↑	via Enrico Fermi	
			↱	sp.90	
			↑	sp.90	Pilcante
			↑	sp.90	
		<b>km 0</b>	↑	<b>km 0</b>	
			↑	sp.90	Destra Adige
		Chizzola	↑	sp.90	
			↑	sp.90	
<b>Mori</b>					
			↑	sp.90	
			↑	sp.90	rotatoria
			↑	sp.90	
			↑	sp.90	passaggio sopra ss.240var
			↑	sp.90	
			↑	sp.90	rotatoria >> via Terranera
			↑	sp.90	
		Mori	↱	ss.240	via Guglielmo Marconi
			↑	ss.240	via del Garda
			↑	ss.240	serie di rotatorie
			↑	ss.240	
		Loppio	↑	ss.240	rotatoria
			↑	ss.240	
<b>Nago-Torbole</b>					
			↑	ss.240	
			↑	ss.240	rotatoria
			↑	ss.240	
		Nago	↑	ss.240	strada Rivana
			↑	ss.240	
			↑	ss.240	rotatoria
			↑	ss.240	
		galleria	↑	ss.240	
			↑	ss.240	
		Torbole	↑	ss.249	rotatoria >> via Guglielmo Marconi
			↑	ss.249	via Guglielmo Marconi
			↑	ss.249	Lungolago Conca d'Oro
		galleria	↑	ss.249	galleria (132 m) Salto della Capra
			↑	ss.249	
		galleria	↑	ss.249	galleria (137 m) Corno di Bo'
			↑	ss.249	
		galleria	↑	ss.249	galleria (20 m) Valmarsa
			↑	ss.249	
		galleria	↑	ss.249	galleria (120 m) Calcarolle
			↑	ss.249	

Tappa  
06  
cronotabella

## ALA - BRESCELLO

giovedì 4 giugno 2026

Prov/com	Distanza	Località	DIR	via	km 159
<b>VERONA</b>					
<b>Malcesine</b>					
		galleria	↑	ss.249	serie gallerie e paramassi (106 m) del Confine Provinciale
			↑	ss.249	
		Navene	↑	sr.249	via Gardesana Orientale
			↑	sr.249	
		Malcesine	↑	sr.249	rotatoria >> via Gardesana
			↑	sr.249	
			↑	sr.249	rotatoria
			↑	sr.249	
<b>Brenzone sul Garda</b>					
			↑	sr.249	
			↑	sr.249	loc. Assenza
			↑	sr.249	
		Castelletto	↑	sr.249	via Francesco Angeleri
			↑	sr.249	via Amerigo Vespucci
			↑	sr.249	via Dante Alighieri
<b>Torri del Benaco</b>					
			↑	sr.249	
			↑	sr.249	loc. Pai di Sotto e Pai di Sopra
			↑	sr.249	
		Torri del Benaco	↑	sr.249	via Gardesana
			↑	sr.249	
<b>Garda</b>					
			↑	sr.249	via San Carlo
			↑	sr.249	Corso Italia
			↑	sr.249	rotatoria
			↑	sr.249	Corso Italia
		Garda	↑	sr.249	rotatoria
			↑	sr.249	Corso Italia
			↑	sr.249	via Roma
			↑	sr.249	
<b>Bardolino</b>					
			↑	sr.249	
			↑	sr.249	serie di rotatorie
			↑	sr.249	
		Bardolino	↑	sr.249	n.2 rotatorie ravvicinate/consecutive
			↑	sr.249	
			↑	sr.249	via Guglielmo Marconi
			↑	sr.249	
			↑	sr.249	rotatoria, fine abitato loc. Cisano
			↑	sr.249	
<b>Lazise</b>					
			↑	sr.249	
			↑	sr.249	via della Pergolana
			↑	sr.249	via Gerdesana
			↑	sr.249	
		Lazise	↑	sr.249	rotatoria
			↑	sr.249	
			↑	sr.249	rotatoria
			↑	sr.249	
			↑	sr.249	via Lazise, CanevaWorld / Movieland
			↑	sr.249	
			↑	sr.249	serie di rotatorie >> via Peschiera
			↑	sr.249	
<b>Castelnuovo del Garda</b>					
			↑	sr.249	via Ronchi
			↑	sr.249	rotatoria >> via Gardesana
			↑	sr.249	

Tappa  
06  
cronotabella

## ALA - BRESCELLO

giovedì 4 giugno 2026

Prov/com	Distanza	Località	DIR	via	km 159
			↑	sr.249	rotatoria >> via Ca' Bianca
			↑	sr.249	
<b>Peschiera del Garda</b>					
			↑	sr.249	via Monte Baldo
			↑	sr.249	via Venezia
			↔		rotatoria >> via Venezia
			↑		via Venezia
			↑		Ponte sul Mincio
			↑		via Venezia
			↑		Ponte Porta Verona
			↑		via Donatori di Sangue
			↑		viale Parco Catullo
			↑		Ponte Canale di Mezzo
			↔		Riviera Giosuè Carducci
			↑		Ponte
			↑		rotatoria >> via Risorgimento
			↑		via Risorgimento
		Peschiera del Garda	↔		rotatoria >> via Milano
			↔		via Mantova
			↑		via Mantova
			↑		sovrappasso ferroviario
			↑		via Mantova
			↔	sp.28	via Mantova
			↑	sp.28	via Mantova
			↑	sp.28	passaggio sopra sr.11
			↑	sp.28	rotatoria
			↑	sp.28	via Mantova
			↑	sp.28	passaggio sopra A4
			↑	sp.28	via Mantova
			↑	sp.28	rotatoria
			↑	sp.28	via Mantova
<b>MANTOVA</b>					
<b>Ponti sul Mincio</b>					
			↑	sp.19	
			↑	sp.19	via Circonvallazione
			↑	sp.19	
<b>Ponti sul Mincio / Monzambano</b> <span style="float: right;">sul confine comunale</span>					
			↑	sp.19	
<b>Monzambano</b>					
			↑	sp.19	
		Monzambano	↑	sp.19	
			↑	sp.19	
<b>Volta Mantovana</b>					
			↑	sp.19	rotatoria
			↑	sp.19	
			↑		strada dei Colli Nord
			↔	sp.18	rotatoria >> via San Martino
		Volta Mantovana	↑		via San Martino
			↗		via 1848
			↑		via Solferino
			↖		strada Volta-Acquanegra
			↔	sp.19	rotatoria >> via Borgo Stazione
			↑	sp.19	
			↗	sp.19	rotatoria >> strada dei Colli Sud
			↑	sp.19	strada dei Colli Sud
			↑	sp.19	rotatoria
			↑	sp.19	
<b>Goito</b>					
			↑	sp.19	

Tappa  
06  
cronotabella

**ALA - BRESCELLO**

giovedì 4 giugno 2026

Prov/com	Distanza	Località	DIR	via	km 159
		Goito	↑	sp.236	immissione
			↑	sp.23	rotatoria
			↑	sp.23	
			↑	sp.23	rotatoria
			↑	sp.23	
<b>Rodigo</b>					
		Rivalta sul Mincio	↑	sp.23	
			↑	sp.1	
			↑	sp.1	
			↗	sp.23	via Giuseppe di Vittorio
			↑	sp.23	
<b>Castellucchio</b>					
			↑	sp.23	
			↗		rotatoria >> via Accordi
			↑		via Accordi
		Castellucchio	↔	ss.10	via Roma
			↑	ss.10	via Roma
<b>Marcaria</b>					
		Ospitaletto	↑	ss.10	via Vittorio Veneto
			↑	ss.10	
		Bv. per San Michele in Bosco	↖	sp.56	
			↑	sp.56	
		Campitello	↔	sp.420	rotatoria >> strada ex ss.420 Sabbionetana
			↑	sp.420	
			↑	sp.420	Ponte su Oglio
<b>Gazzuolo</b>					
			↑	sp.420	Ponte su Oglio
			↑	sp.420	
		Gazzuolo	↖	sp.59	rotatoria
			↑	sp.59	
<b>Commessaggio</b>					
			↑	sp.59	
<b>Viadana</b>					
		Bellaguarda	↑	sp.59	
			↑	sp.59	via Leopardi
			↑	sp.59	
			↑	sp.59	serie di rotatorie
		Viadana	↖	ss.358	
			↑	ss.358	
			↑	ss.358	Ponte sul Po
<b>REGGIO EMILIA</b>					
<b>Boretto</b>					
			↑	ss.358	Ponte sul Po
			↑	sp.111	rotatoria
			↑	sp.111	
			↑	sp.111	passaggio sopra ferrovia
		Uscita per sp.62var	↔	sp.62var	
			↑	sp.62var	
			↔	sp.62var	passaggio sotto sp.111
			↑	sp.62var	
<b>Brescia</b>					
			↑	sp.62var	
			↑	sp.62var	passaggio sopra ferrovia
			↑	sp.62var	
			↖		rampa <b>contromano</b>
			↔		rampa <b>contromano</b>
		Ins. sp.62R	↗	sp.62R	strada della Cisa

Tappa  
06  
cronotabella

## ALA - BRESCELLO

giovedì 4 giugno 2026

Prov/com	Distanza	Località	DIR	via	km 159
			↑	sp.62R	
			↗	rotatoria >>	via Aldo Moro
			↑		via Aldo Moro
			↖		via Martin Luther King
			↑		via Martin Luther King
			↗		viale della Repubblica
			↑		viale della Repubblica
			↖		via Fratelli Cervi
			↑		via Fratelli Cervi
			↖	sp.1	via Brescello Cadelbosco
			↑	sp.1	
			↖		rotatoria >> via Venturini
			↑		via Venturini
			↖		via Nizzoli
			↑		via Nizzoli
		BRESCELLO	↑		Piazza Matteotti